


Europeisk historie

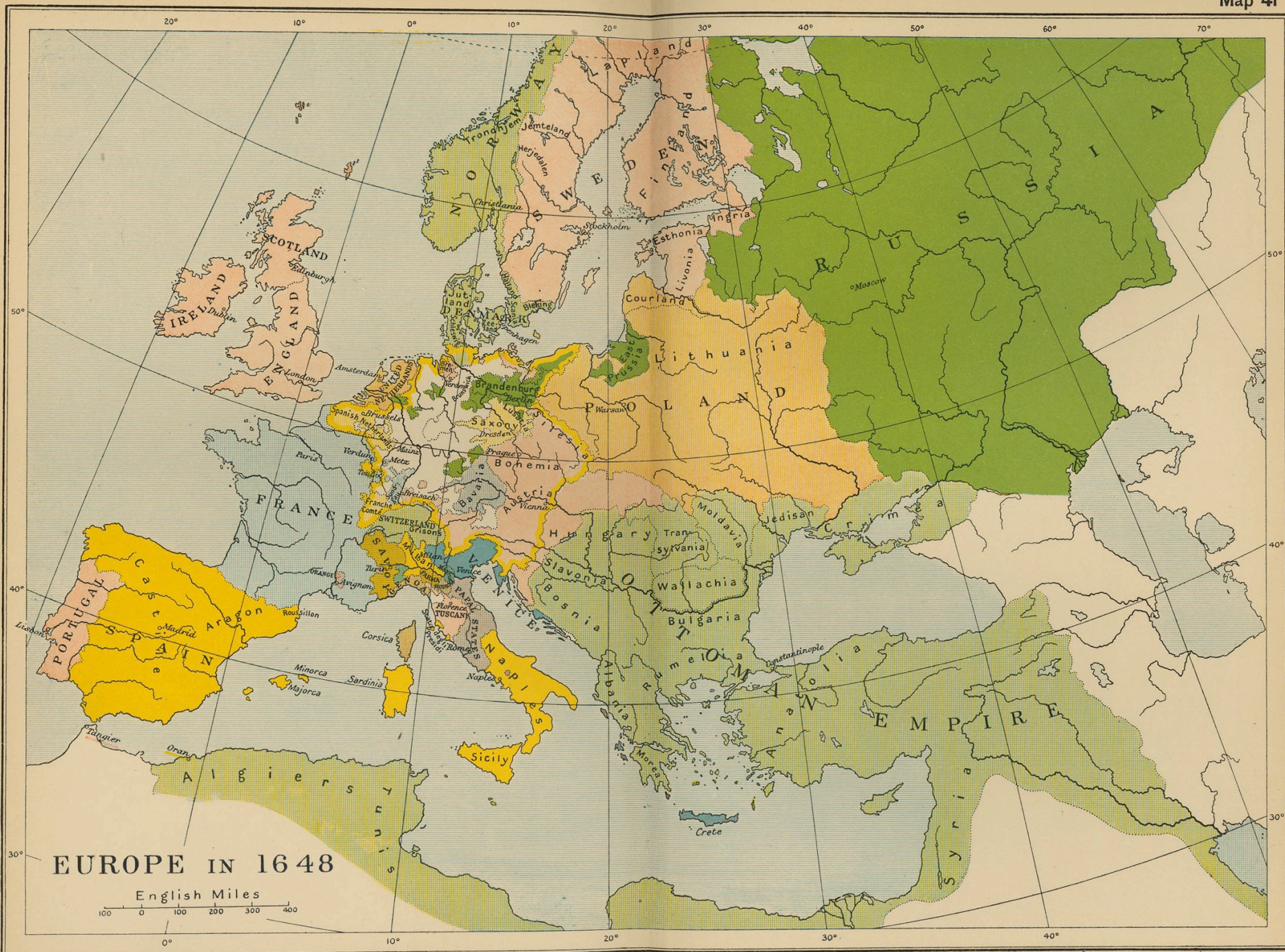
1500-1788



VTRIVSQVE HEMISPHERII
DELINEATIO.




WYTFLIET'S MAP OF THE WORLD, 1598



EUROPE IN 1648

English Miles
0 100 200 300 400

Pensumboken



- Klassiker
- Best på politikk
- Kompleks
- Vanskelig å få oversikt

Hvordan angripe temaet?

- Kronologisk?
- Geografisk?
- Tematisk?
- Strukturer eller begivenheter?

Forelesningene:

1. Oversikt
2. Tematisk: Konflikt (begivenheter)
3. Tematisk: Samfunn (strukturer)

Tre stormakter 1517

- Frankrike
- Habsburgerne
- Osmanerne

DOMINIONS OF THE HOUSE OF HABSBURG

IN EUROPE AT THE ABDICATION OF CHARLES V

Scale of Statute Miles




Habsburg lands are tinted green

NOTE: The greater part of Hungary including Transylvania was in continual dispute with the Turks. The relation of the Habsburg and Ottoman Powers is here shown as it stood at the truce of 1547.



Habsburgerne

- Stort dynasti
- To hoveddeler
 - Østerrike
 - Spania
- “Omringer” Frankrike
- Potensial for “universelt monarki”
- Inngifte



Osmanerne

- "Kristenhetens store fiende"
- Alliert med Frankrike
- Presser på i øst
- Presser i Adriaterhavet
- Presser i Middelhavet
- Driver omfattende slavehandel
- Sanksjonerer sjørøveri i Middelhavet

DOMINIONS OF THE HOUSE OF HABSBURG

IN EUROPE AT THE ABDICATION OF CHARLES V

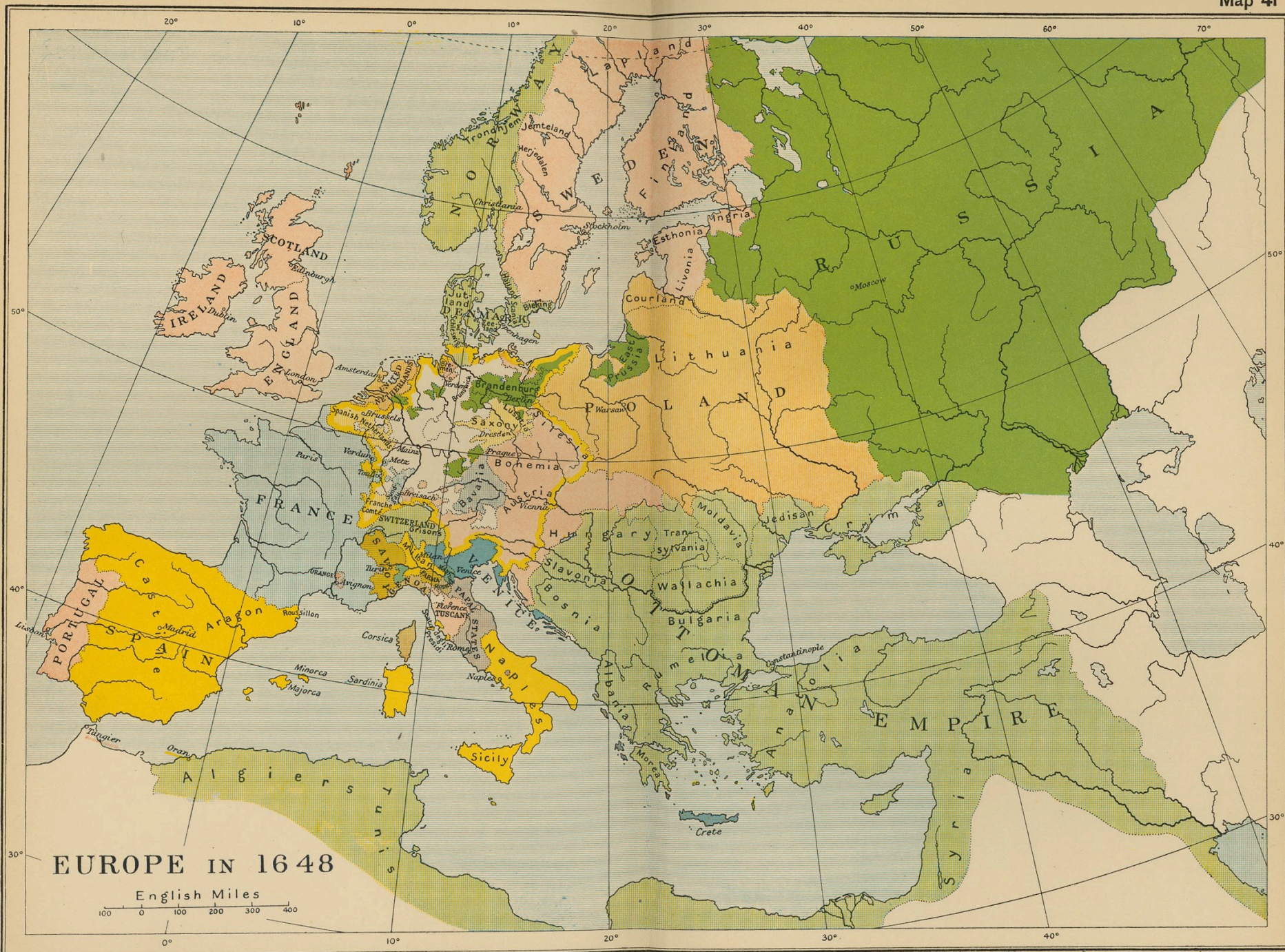
Scale of Statute Miles



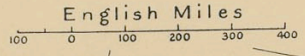
Habsburg lands are tinted green

NOTE: The greater part of Hungary including Transylvania was in continual dispute with the Turks. The relation of the Habsburg and Ottoman Powers is here shown as it stood at the truce of 1547.





EUROPE IN 1648



Utvikling innad i Europa

1500

Tyngdepunkt i sør

- Militært
- Økonomisk
- Politisk
- Kulturelt
- Religiøst

1750

Tyngdepunkt i nord

- Militært
 - Økonomisk
 - Politisk
- Kulturelt delt
- Religiøst splittet

Trekk ved perioden

- Småstater ble stormakter
- Økt handel med omverden
- Jordbruksøkonomi
- Liten bybefolkning
- Prisstigning
- Føydalsamfunn - det gamle samfunn

Standssamfunn


Stender:

1. Adel
2. Geistlighet
3. Tredjestand

- Stenderforsamling
- Privilegier
- Status ved fødsel

Europas forhold til verden

- Ekspansivt i vest etter 1460
 - Amerika: Tas helt over
 - Afrika: Små enklaver på kysten
 - Asia: Små områder først, senere hele India
- Defensivt i øst frem til 1800
- Få handelsvarer å tilby Asia
- Slavehandel
 - Europeere kjøpte afrikanske slaver
 - Europeere ble holdt som slaver i Nord-Afrika



- 1 Fort de la Marina
- 2 Casernes de la Garde
- 3 Porte de la Marina
- 4 Porte de Babazara ou de la Escalonne
- 5 Fort de Babazon
- 6 Casernes ou Loges
- 7 Maison du Roi
- 8 Porte neuve ou de la Boudet
- 9 Porte de Babazon
- 10 Maison du Commandant fort de la neuve
- 11 Casernes qui servent de Bureau
- 12 Fort de Babazon
- 13 Casernes de la neuve
- 14 Lieu de l'Assemblée des Officiers de la Marine du Port
- 15 Porte de Babazon

- 1. De Zeebrug
- 2. Een Waagpunt
- 3. De Zee van Montreux
- 4. De poort van Babazon of Visscherpoort
- 5. De Soons van Babazon
- 6. Kathedraal of Drakkas
- 7. Dus Koningshuis
- 8. De Nieuwe poort of poort van Babazon
- 9. De Kasernen van Babazon
- 10. Het huis van den koning of Marabout
- 11. Steden of casernes van de koning
- 12. De Kasernen van Babazon
- 13. Kalkovens
- 14. Verzameling der Officiers van de zee of Port
- 15. De poort van Babazon
- 16. Senats der Koningen
- 17. De Nieuwe Vest of Soons van de Soons
- 18. De Montje of Babazon
- 19. Geveel van Babazon
- 20. De Kasernen van Babazon
- 21. De Kasernen van Babazon





Europeiske slaver i Nord- Afrika

- Ca. 1,3 millioner
 - Sjøfolk
 - Fiskere
 - Jordbrukere langs kysten i Italia og Spania
- Brukt som roere i galeiene
- Frigitt mot løsepenger
- Ødela fiske og jordbruk ved kysten

Ekspansjonen

- Spania
- Portugal
- Nederlandene
- England
- Frankrike